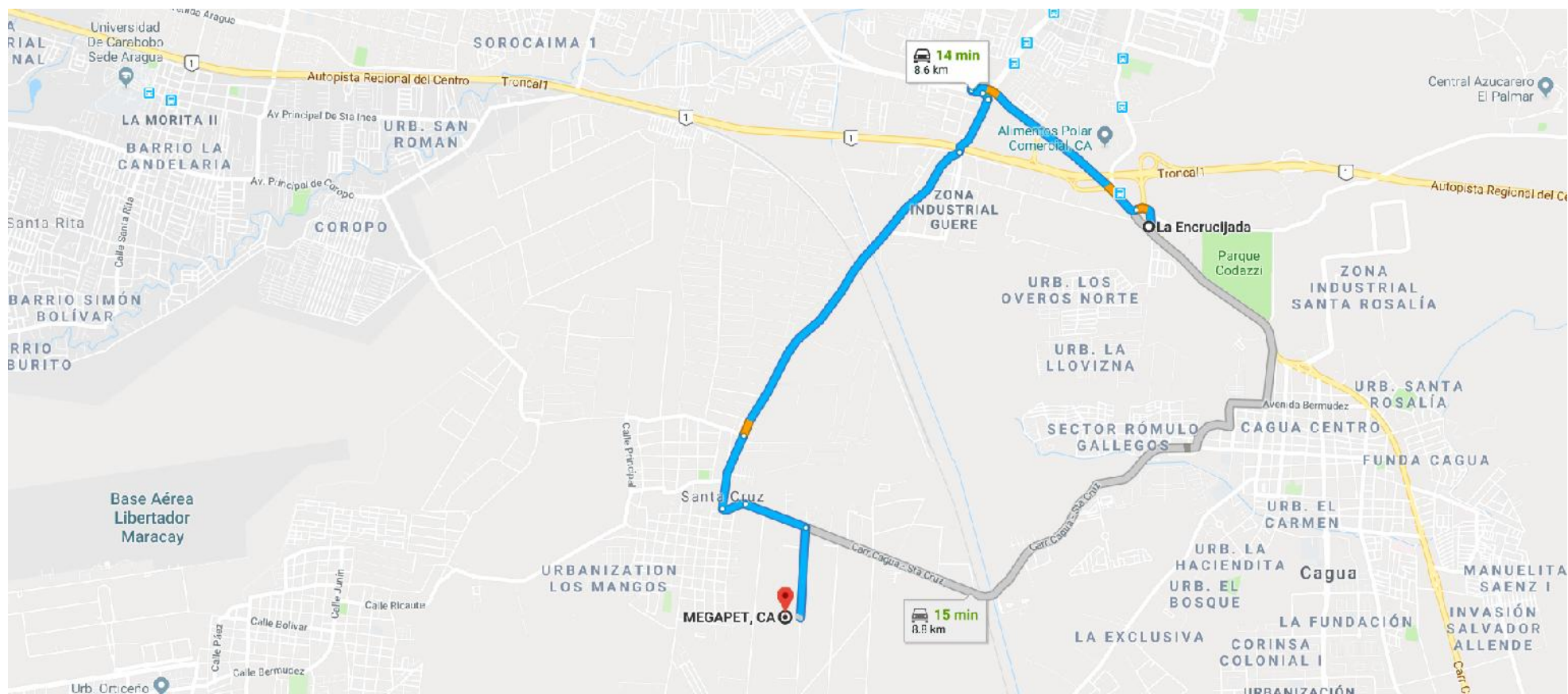




La Encrucijada, Aragua a MEGAPET, CA

En automóvil 8.6 km, 14 min



Datos del mapa © 2018 Google 1 km

La Encrucijada

2115, Aragua

Conduce por Av. Intercomunal Santiago Mariño.


↑ 1. Dirígete al noreste hacia Calle Rivas.


11 min (7.8 km)


📍 2. Sal de la rotonda en Av. Intercomunal Santiago Mariño


280 metros


1.9 km


3.  Gira levemente a la izquierda hacia Av. Intercomunal Santiago Mariño 64 metros


4.  Gira a la izquierda con dirección a Av. Intercomunal Santiago Mariño 110 metros


5.  Gira levemente a la derecha hacia Calle El Porvenir 81 metros


6.  Continúa por Calle El Porvenir 550 metros

7.  Gira levemente a la derecha 3.3 km

8.  Continúa por Calle Federico Villena 700 metros

9.  Gira a la izquierda hacia C.A./Carr Cagua - Sta Cruz 220 metros

10.  Continúa por C.A./Carr Cagua - Sta Cruz 600 metros

11.  Gira a la derecha 1 min (850 metros)

MEGAPET, CA

Av. 3 Local Lote Nro 8 Zona Industrial Santa Cruz, 3, Aragua

Estas indicaciones se ofrecen solamente para planificación. Es posible que, por obras de construcción, por el clima, por el tráfico o por otros factores, el estado de las rutas difiera de los resultados del mapa; por lo tanto, recomendamos tener en cuenta estos aspectos al planificar tu ruta. Debes respetar todas las señales y los avisos relacionados con la ruta.